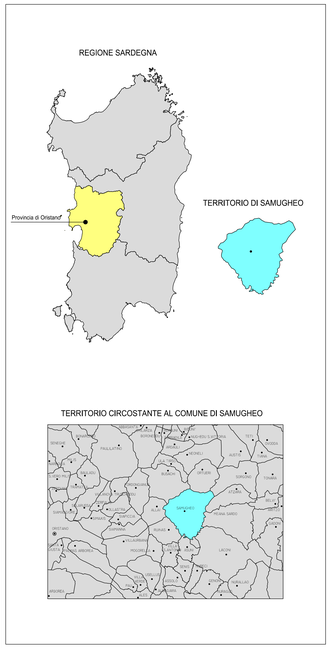

LEGENDA

E1	Produzione agricola tipica specializzata
E2	Sviluppo intensivo di attività agricola
E3	Zona ad utilizzazione agricola per la coltivazione di piccoli orti
E5	Area marginale a indirizzo si salvaguardia
D	Piano insediamenti produttivi
H3	Zone di interesse archeologico
H5	Zona di rispetto di emergenza ambientale, naturalistico e storico
G3	Campo di tiro al piatello
G4	Servizi generali di interesse ambientale
	Centro urbano

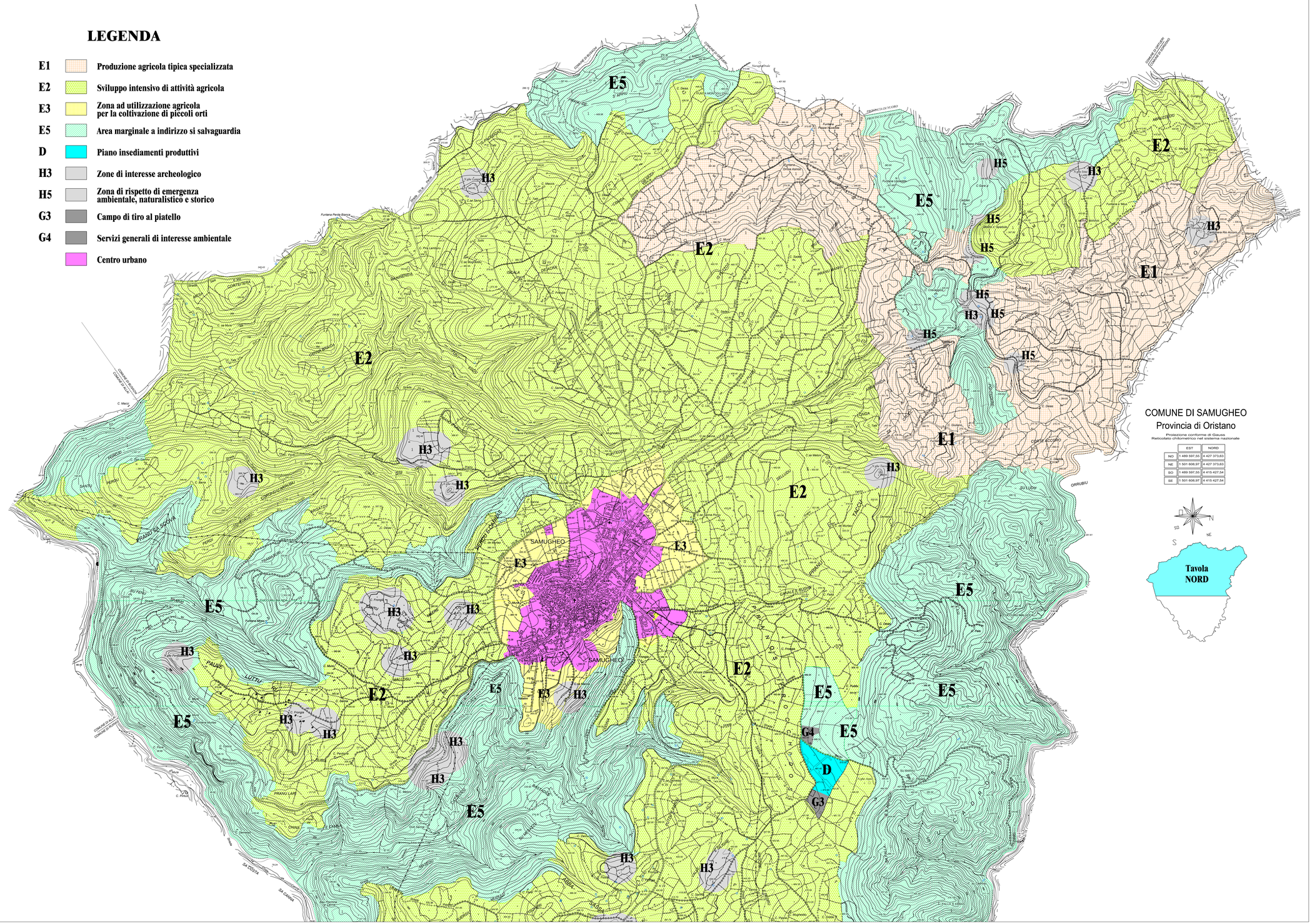

COMUNE DI SAMUGHEO
Provincia di Oristano

Proiezione conforme di Gauss
Reticolato chilometrico nel sistema nazionale

	EST	NORD
NO	1 489 597,55	4 427 373,63
NE	1 501 608,97	4 427 373,63
SO	1 489 597,55	4 415 427,54
SE	1 501 608,97	4 415 427,54

COMUNE DI SAMUGHEO
Provincia di Oristano

PIANO URBANISTICO COMUNALE

IN ADEGUAMENTO AL P.A.I. E AL P.P.R.
(P.U.C. VIGENTE Delibera C.C. n. 10/2004 _ BURAS n. 38/2004)

TAVOLA 04.b
Zonizzazione Territoriale su aereofotogrammetrico
PUC vigente - quadrante Nord
Scala 1:10000



COORDINATORE UFFICIO DEL PIANO
Ing. Paolo Sanna
ASSISTENTE RUP
Ing. Morena Atzei
UFFICIO DI PIANO
Marianna Mereu - Pianificazione Strategica, Cognitiva
Antonio Ganga - Pianificatore esperto GIS
Sud Ovest Engineering S.r.l. - Assetto insediativo e VAS
Orlando Antonio Mereu - Geologo
Giacoma Obinu - Idraulica e PAI
Elisabetta Sanna - Archeologa

Data: 02/2020
Formato: 8° X XXIII