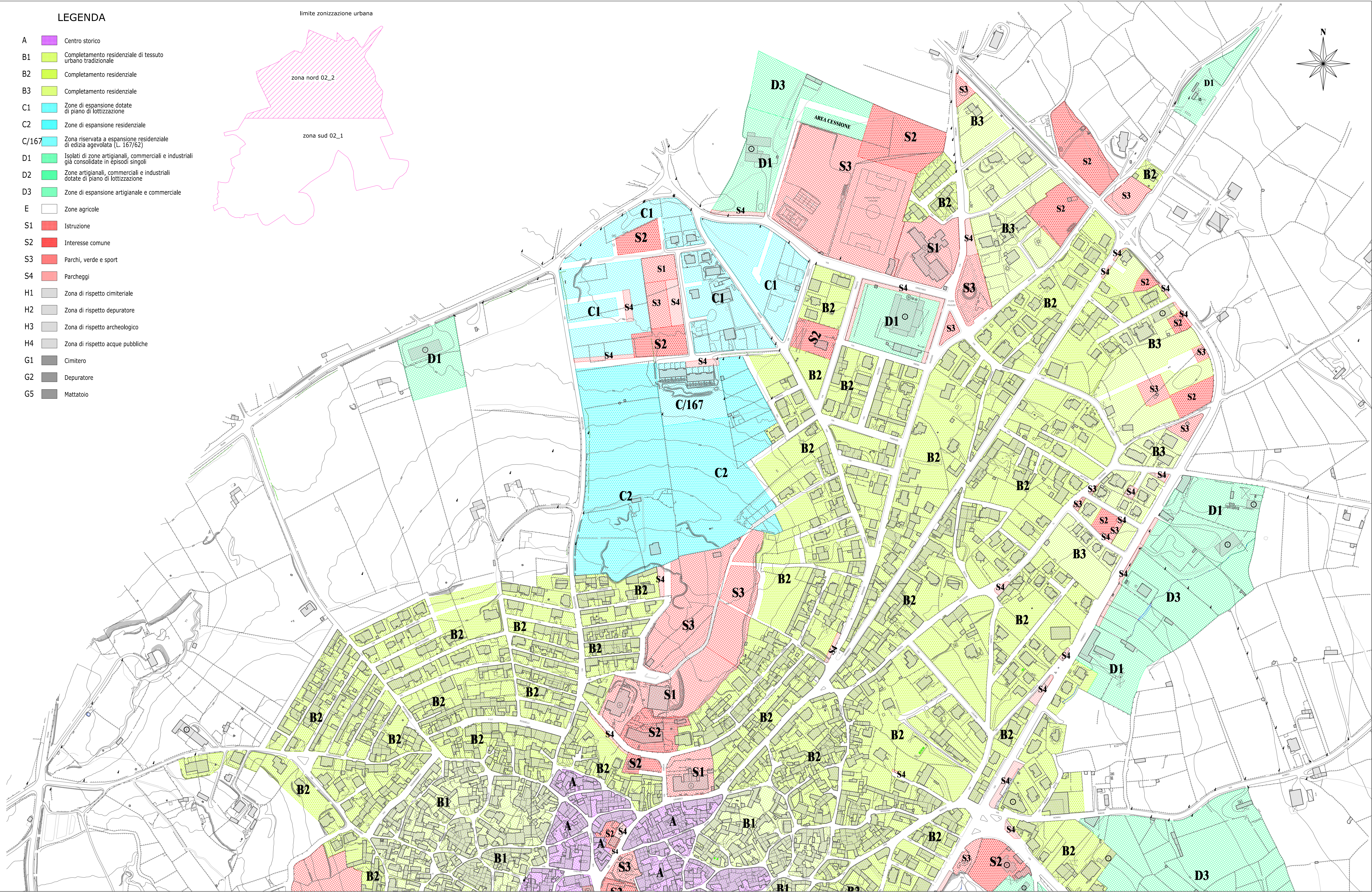
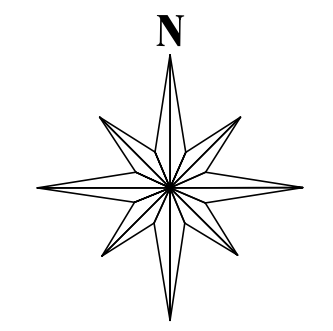
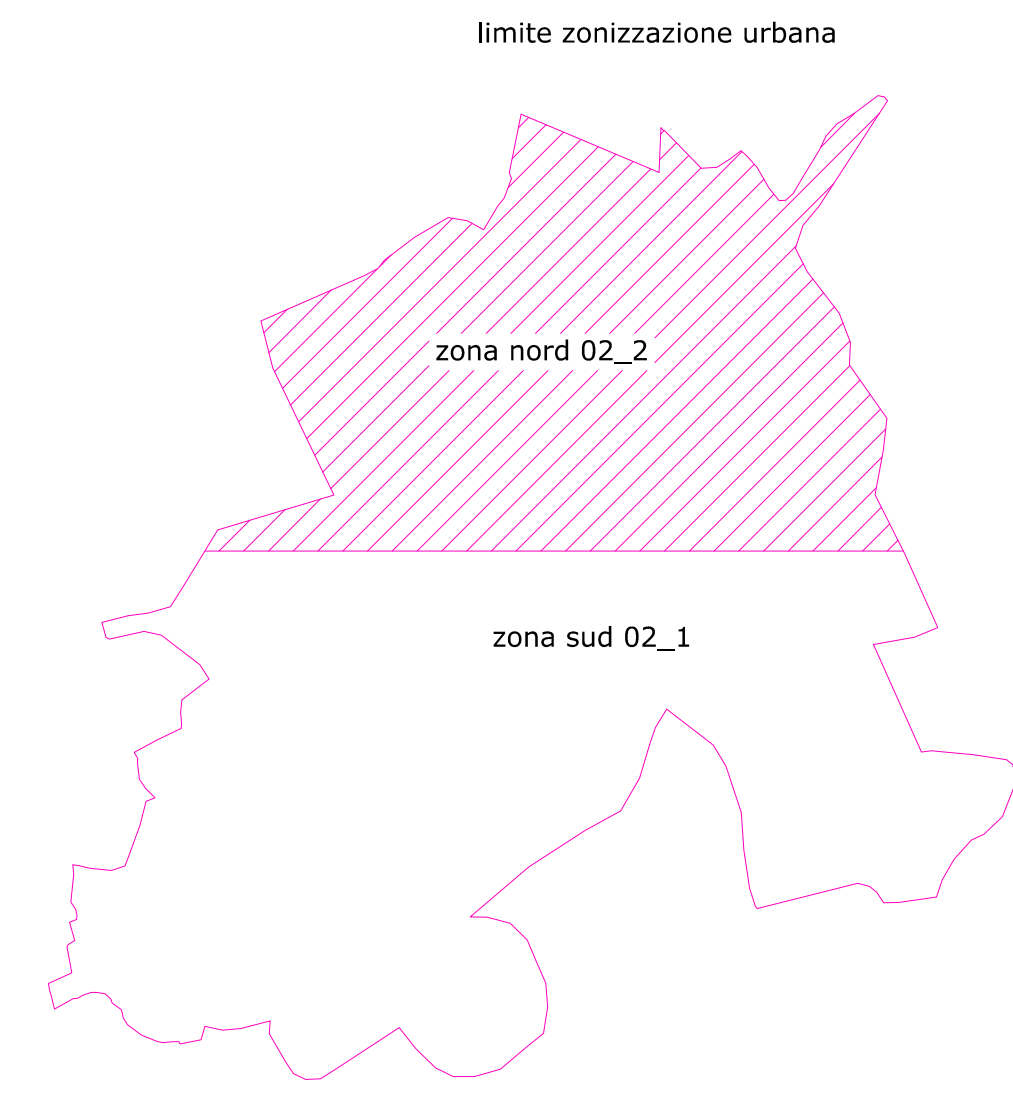


LEGENDA

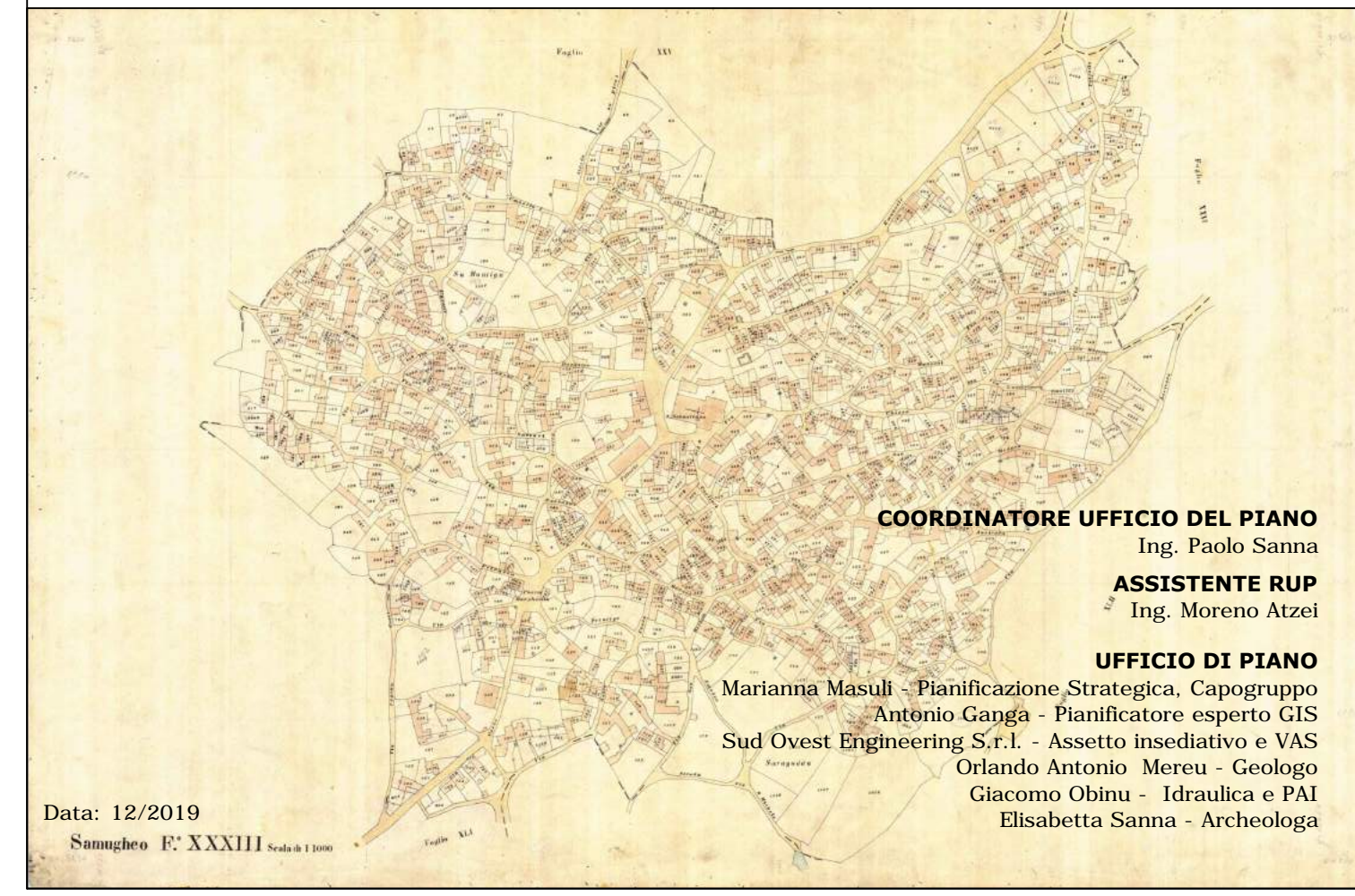
- A Centro storico
- B1 Completamento residenziale di tessuto urbano tradizionale
- B2 Completamento residenziale
- B3 Completamento residenziale
- C1 Zone di espansione dotate di piano di lottizzazione
- C2 Zone di espansione residenziale
- C/167 Zona riservata a espansione residenziale di edilizia agevolata (L. 167/62)
- D1 Isolati di zone artigianali, commerciali e industriali già consolidate in episodi singoli
- D2 Zone artigianali, commerciali e industriali dotate di piano di lottizzazione
- D3 Zone di espansione artigianale e commerciale
- E Zone agricole
- S1 Istruzione
- S2 Interesse comune
- S3 Parchi, verde e sport
- S4 Parcheggi
- H1 Zona di rispetto cimiteriale
- H2 Zona di rispetto depuratore
- H3 Zona di rispetto archeologico
- H4 Zona di rispetto acque pubbliche
- G1 Cimitero
- G2 Depuratore
- G5 Mattatoio



COMUNE DI SAMUGHEO
Provincia di Oristano

VARIANTE AL PIANO URBANISTICO COMUNALE
(P.U.C. VIGENTE Delibera C.C. n. 10/2004 - BURAS n. 38/2004)
VARIANTE URBANISTICA N. 12

TAVOLA 02_02
Zonizzazione Centro Abitato su aereofotogrammetrico
PUC vigente - quadrante Nord
Scala 1:2000



COORDINATORE UFFICIO DEL PIANO
Ing. Paolo Sanna
ASSISTENTE RUP
Ing. Moreno Atzet

UFFICIO DI PIANO
Marianna Masull - Pianificazione Strategica, Capogruppo
Antonio Gauga - Pianificatore esperto GIS
Sud Ovest Engineering S.r.l. - Aspetto Insediativo e VAS
Orlando Antonio Mereu - Geologo
Giacomo Obinu - Idraulica e PAI
Elisabetta Sanna - Archeologa