























VARIANTE AL PIANO URBANISTICO COMUNALE

(P.U.C. VIGENTE Delibera C.C. n. 10/2004 _ BURAS n. 38/2004)
VARIANTE URBANISTICA N. 13

Tavola 02
ZONIZZAZIONE CENTRO ABITATO SU
AEREOFOTOGRAMMETRICO
Variante non sostanziale - quadrante Nord
Scala 1:2.000

LEGENDA

- A**  Centro storico
- B1**  Completamento residenziale di tessuto urbano tradizionale
- B2**  Completamento residenziale
- B3**  Completamento residenziale
- C1**  Zone di espansione dotate di piano di lottizzazione
- C2**  Zone di espansione residenziale
- C/167**  Zona riservata a espansione residenziale di edilizia agevolata (L. 167/62)
- D1**  Isolati di zone artigianali, commerciali e industriali già consolidate in episodi singoli
- D2**  Zone artigianali, commerciali e industriali dotate di piano di lottizzazione
- D3**  Zone di espansione artigianale e commerciale
- E**  Zone agricole
- S1**  Istruzione
- S2**  Interesse comune
- S3**  Parchi, verde e sport
- S4**  Parcheggi
- H1**  Zona di rispetto cimiteriale
- H2**  Zona di rispetto depuratore
- H3**  Zona di rispetto archeologico
- H4**  Zona di rispetto acque pubbliche
- G1**  Cimitero
- G2**  Depuratore
- G5**  Mattatoio

